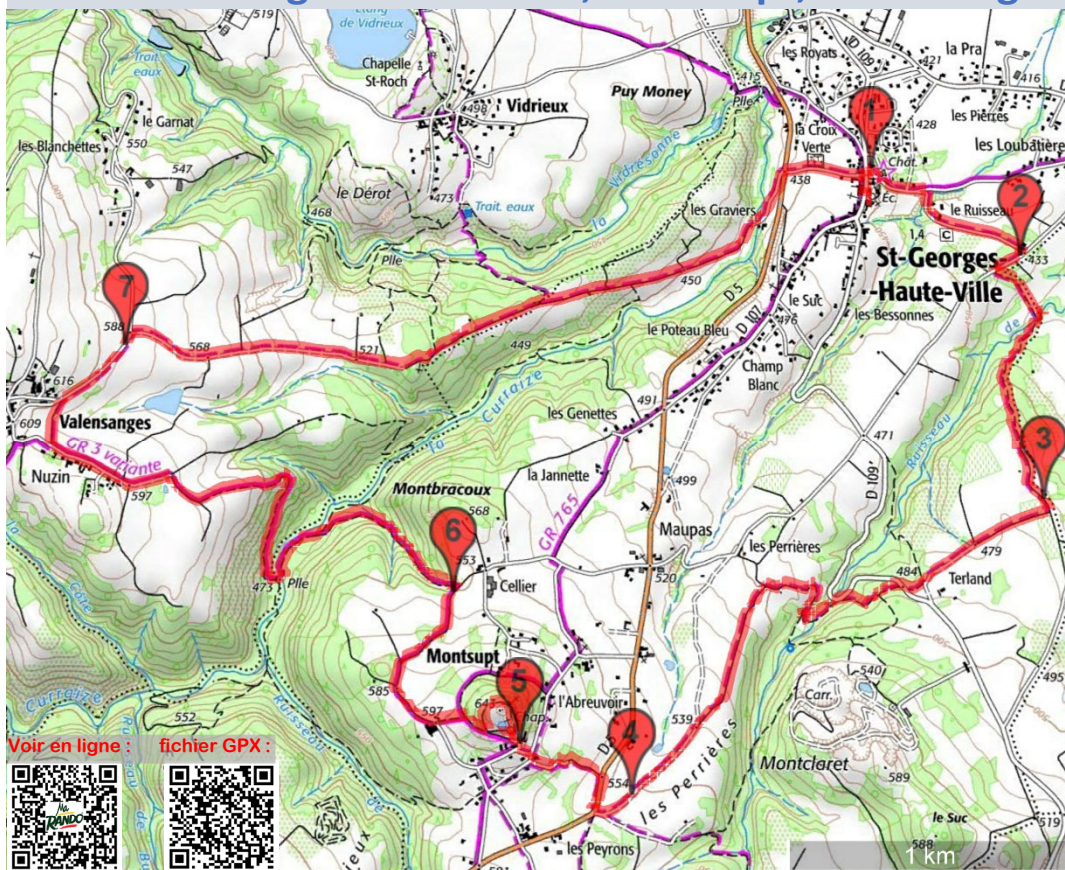


# PR46 : St-Georges-Haute-Ville, Montsupt, Valensanges.



Voir en ligne : [fichier GPX](#) :



Parkings de la Mairie de St-Georges-Haute-Ville.			
	12,4 km		boucle <b>PR46</b>
	4 heures		Bitume 23 %
	425 m d+		moyen

Entre la plaine et les premiers contreforts du Forez, suivre les traces des pèlerins de Saint-Jacques-de-Compostelle qui, nombreux, faisaient halte à Montsupt.

## 1 Information 1



Depuis la place de la Mairie, descendre la rue Centrale côté droit. Au niveau de la statue de Pieryne, descendre à droite la rue des Loubatières sous le château de Gazillan. Prendre à droite le chemin du Ruisseau. Au croisement, tourner à droite chemin des Perrières sur 150 m.

## 2 Information 2




Quitter à gauche le chemin goudronné, longer la ferme, passer à gué le ruisseau de Montclaret (Montferrand) et monter en sous-bois.

## 3 Information 3




Sur le plateau, virer à droite entre les vignes. Continuer tout droit sur 500 m, longer la haie, puis les arbres avant de traverser la D109 et entrer dans le bois. Descendre et passer en surplomb de la D109 (**danger, prudence**). Franchir le ruisseau. Monter à droite, puis à gauche avant la ferme.

## 4 Information 4



Atteindre la D5 et le parking des Peyrons, descendre côté Nord, traverser la D5 (**danger**), prendre un peu à gauche le chemin de la Ficelle, le gravir jusqu'au chemin des Peyrons, le prendre à droite sur 20 m, puis à gauche par une rude côte sur 60 m et enfin à droite pour atteindre un petit parking.

## 5 Information 5




Gravir le sentier à droite de la chapelle Sainte Marie Madeleine, continuer en direction de la tour (ancien donjon). Le sommet à 643 m offre le plus beau point de vue de Loire-Forez. Redescendre le chemin circulaire jusqu'à une intersection, s'engager à droite sur 110 m, puis à gauche en descente, puis à droite au niveau de la mare descendre le chemin qui s'incurve sur la droite.

## 6 Information 6



Avant le hameau, plonger à gauche, remonter la Curraize, prendre le chemin en face de la passerelle et grimper à Nuzin. Longer les habitations sur 300 m et gagner Valensanges par le chemin à droite. Emprunter à droite la route sur 400 m.

## 7 Information 7



Descendre à droite l'ancienne voie celtique sur 2,5 km. Traverser la Curraize, couper la D5 et rejoindre le village par le chemin qui longe le cimetière.



PR46 : St-Georges-Haute-Ville, Montsupt, Valensanges.

