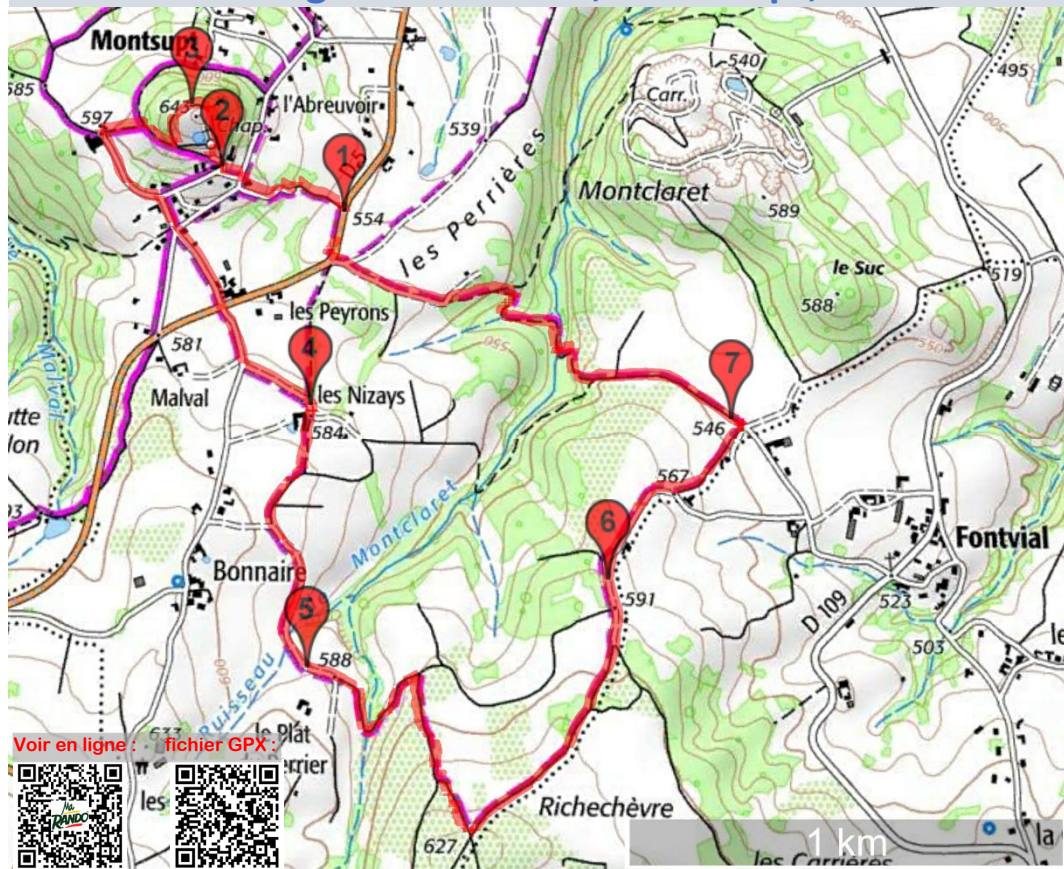


# PR44 : St-Georges-Haute-Ville, Montsupt, Richechèvre



Voir en ligne : [fichier GPX](#)



	Parking des Peyrons sur la D5 sous Montsupt-St-Georges-Haute-Ville.		
	6,1 km		boucle <b>PR44</b>
	2 heures		Bitume 23 %
	210 m d+		moyen

Visiter le pic de Montsupt, sa chapelle, sa tour et sa table d'orientation. Avec un temps clair, vue sur le Mont Blanc et le massif de Belledonne. Par les Nizays, rejoindre le haut de Fontvial en montant un bois de chênes, passer sous le Montclaret, retourner à travers bois par le vallon du ruisseau de Montclaret (ou MontFerrand).

## 1 Information 1




Depuis le parking des Peyrons, descendre côté Nord, Traverser la D5 (**danger**), prendre un peu à gauche le chemin de la Ficelle, le gravir jusqu'au chemin des Peyrons, le prendre à droite sur 20 m, puis à gauche par une rude côte sur 60 m et enfin à droite pour atteindre un petit parking.

## 2 Information 2



Continuer de monter. Juste après la fin du bitume, un sentier à droite vous fera passer derrière la chapelle Sainte Marie Madeleine du XIII<sup>ème</sup> siècle, (coin pique-nique et WC secs). Continuer le sentier pour atteindre une plate-forme avec une croix de bois et une table d'orientation. Le sommet à 643 m offre le plus beau point de vue de Loire-Foréz.

## 3 Information 3



Redescendre le chemin circulaire jusqu'à une intersection, s'engager à droite sur 110 m, puis à gauche en descente et encore à gauche au niveau de la mare. Par une petite route, à l'intersection, descendre à droite le chemin de Montsupt pour atteindre la D5.

## 4 Information 4



La traverser (**danger**) et poursuivre en face par le chemin de Bonnaire sur 110 m, puis s'engager sur le chemin des Nizays à gauche. Longer les maisons, laisser les deux chemins de gauche pour s'engager entre les arbres dans un sentier et arriver à une intersection que l'on prend par la droite sur 150 m pour descendre par la gauche le grand chemin.

## 5 Information 5




Passer le Plat du Perrier pour entrer dans les bois. Après le ruisseau, prendre le chemin de Richechèvre montant à droite, laisser les deux chemins de droite pour atteindre le carrefour cote 627. Descendre à gauche sur 800 m par le chemin qui mène à une petite route à suivre sur 250 m.

## 6 Information 6



Plonger dans le chemin de gauche, puis de nouveau à gauche à 250 m, à la cote 546.

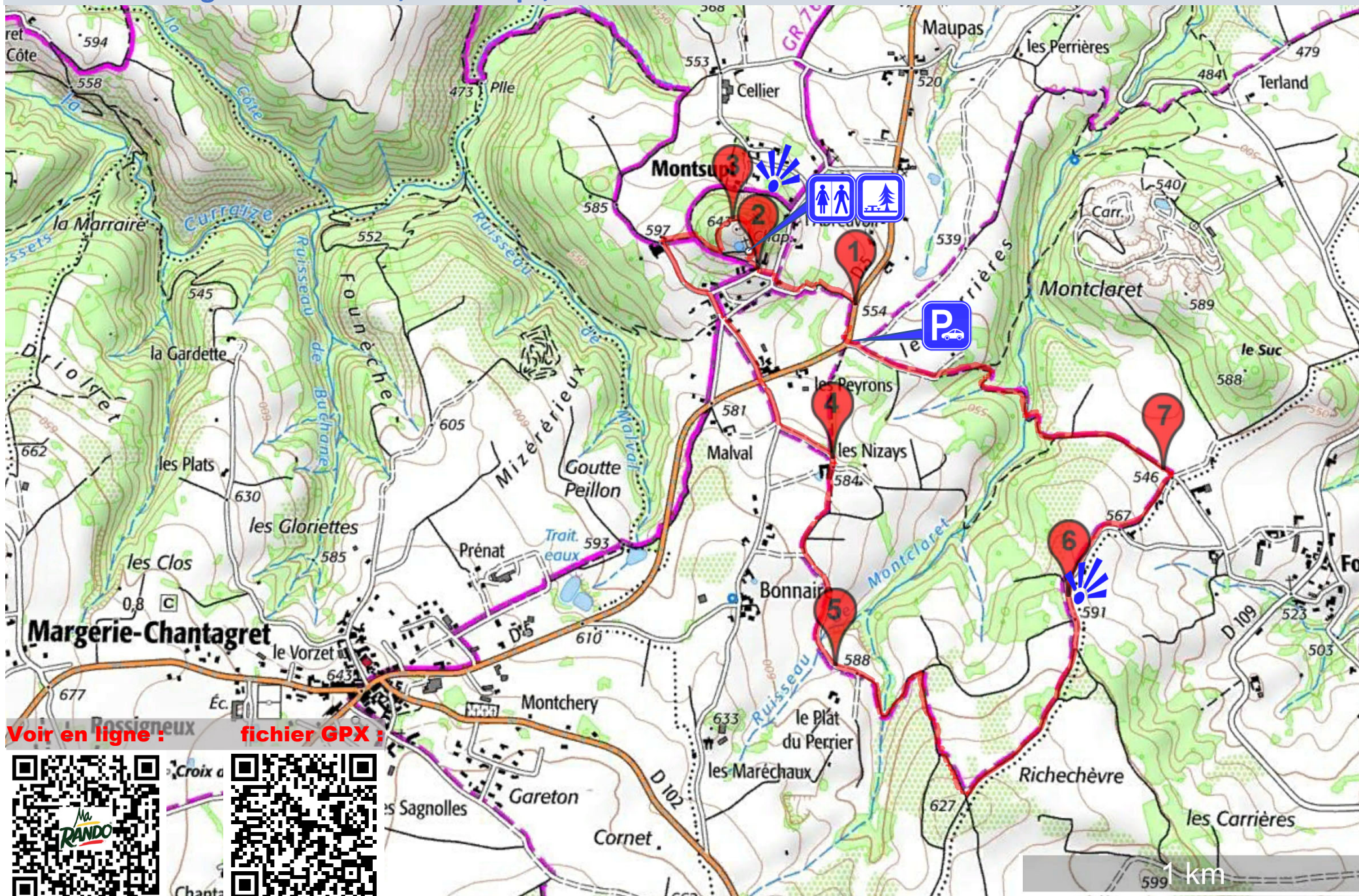
## 7 Information 7



Suivre ce chemin à plat, puis descendre à droite pour traverser le ruisseau de Montclaret et remonter le coteau opposé avec plusieurs virages pour sortir du bois sur le plateau des Perrières. Le parking de départ est en face, à moins de 300 m.



## PR44 : St-Georges-Haute-Ville, Montsupt, Richechèvre



Voir en ligne : [fichier GPX :](#)

