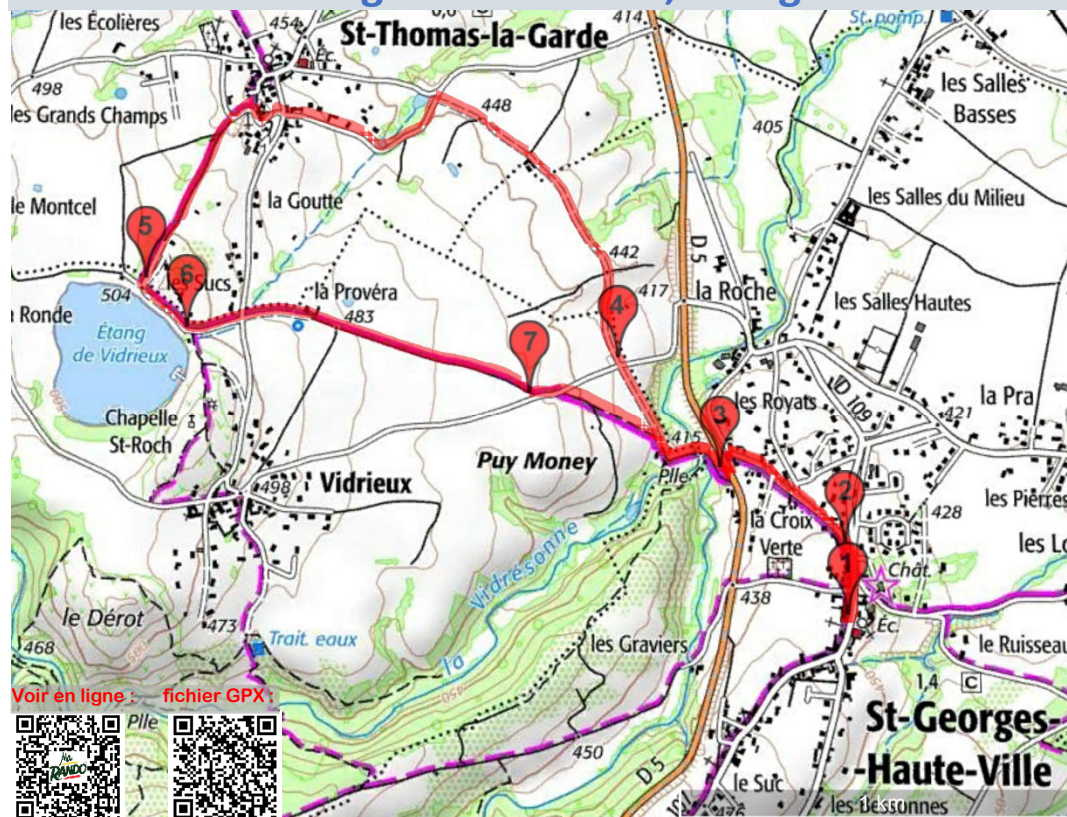
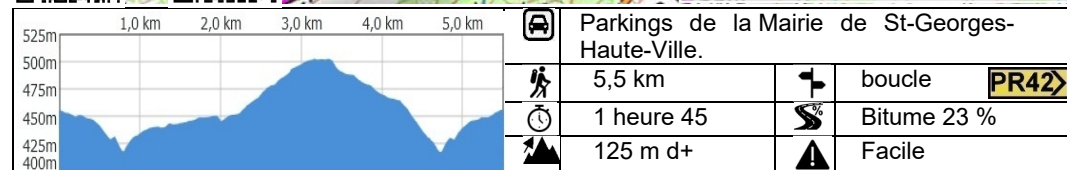


PR42 : Saint-Georges-Haute-Ville, étang de Vidrieux.



Voir en ligne : fichier GPX :



Découvrir le village de Saint-Thomas-la-Garde et l'étang de Vidrieux avec son aire de pique-nique. Beaux panoramas sur les pics basaltiques de Saint-Romain-le-Puy, de Montsupt et de Montclaret.

1 Information 1




Depuis la place de la Mairie, descendre la rue Centrale côté gauche. Au niveau de la statue de Pierryne, traverser la rue du Repos, poursuivre sur 40 m, s'engager à gauche dans la rue de la Croix Verte.

2 Information 2



Passer à proximité de la croix, continuer à descendre la rue de la Croix Verte jusqu'à la haie. Bifurquer à gauche, traverser la haie, puis la D5 (**danger**). La remonter en longeant la glissière en bois sur 40 m, puis descendre le chemin de St Jacques.

3 Information 3



Traverser la passerelle sur la Curraize, remonter face à la maison près du bois et bifurquer à droite sur le grand chemin gravillonné.

4 Information 4



Traverser la route, continuer tout droit, passer la maison de l'Artilleux, rejoindre une intersection de routes. Aller sur celle de gauche, dite « rue du Petit Etang » sur près de 500 m. Passer entre les maisons, traverser la rue, puis emprunter la Montée de la Carrière d'où l'on surplombe l'église de St-Thomas-la-Garde. Sur la gauche est implantée une croix, puis plus loin, une table de pique-nique. En haut du tertre

poursuivre par le chemin du Petit Bois en ignorant le chemin de droite.

5 Information 5



L'étang de Vidrieux s'offre à la vue, le longer sur 200 m par la gauche. En hauteur à droite, la chapelle surplombe l'étang. Hors PR, un joli panorama est à observer.

6 Information 6



A proximité des toilettes, descendre le chemin, traverser la route, s'engager en direction de la maison isolée : La Provera. Belles vues sur la Plaine du Forez, le Pic de St-Romain-le-Puy, St-Georges-Haute-Ville, la carrière de Montclaret et le pic de Montsupt. Descendre tout droit le chemin de la Provera pour rejoindre la route.

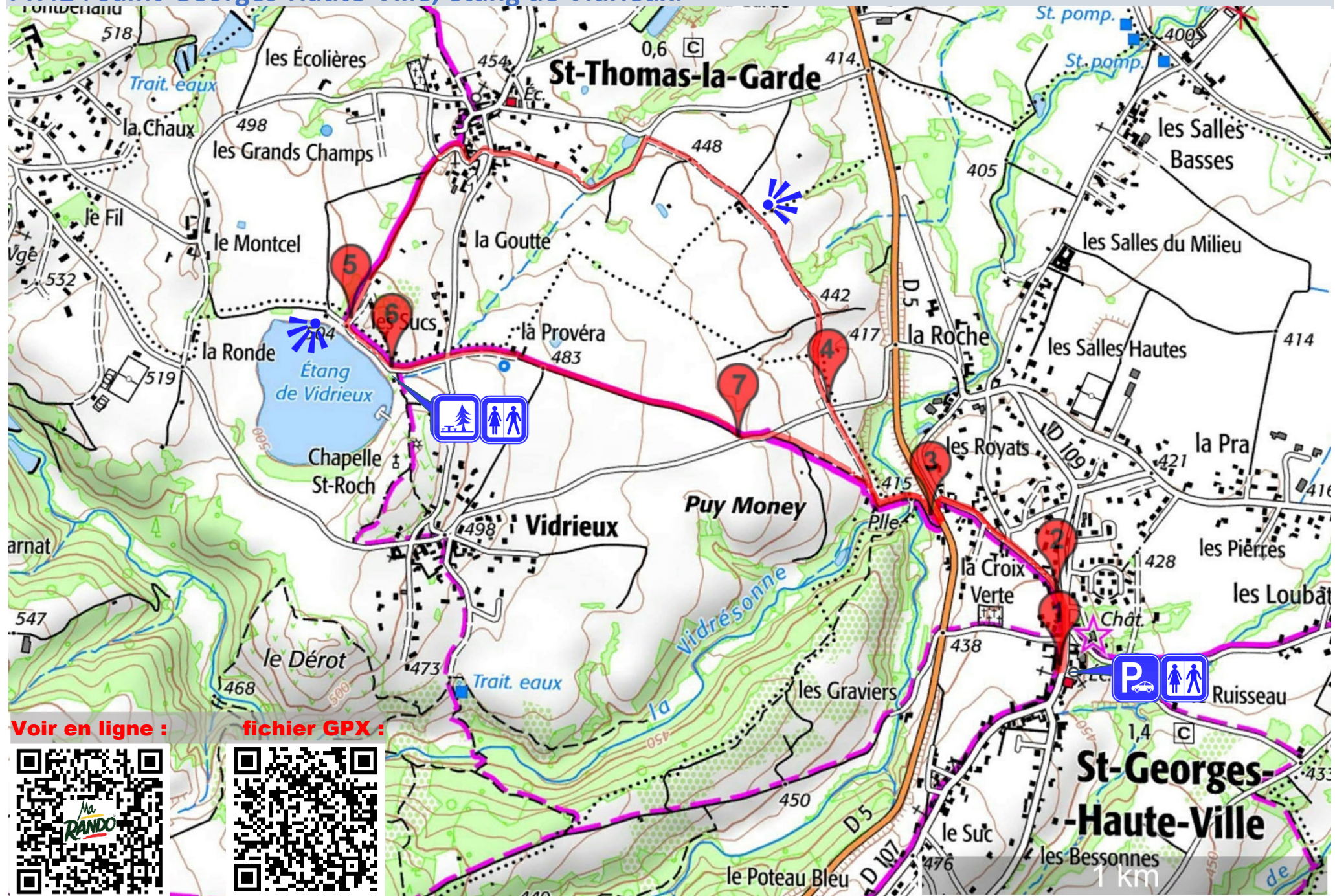
7 Information 7



La traverser en descendant sur 70 m, prendre le chemin à droite. Longer les prés pour atteindre la maison dans le bois, traverser la Curraize sur la passerelle, remonter à la D5, la traverser (**danger**), passer à travers la haie et rejoindre la place de la mairie par le chemin de l'aller.



PR42 : Saint-Georges-Haute-Ville, étang de Vidrieux.



Voir en ligne :

fichier GPX :

